



ประกาศสำนักงานคณะกรรมการการเลือกตั้งประจำจังหวัดสกลนคร
เรื่อง รูปแบบการแบ่งเขตเลือกตั้งสมาชิกสภาเทศบาลตำบลนาม่อง อำเภอกุตุบาก
เพื่อรับฟังความคิดเห็นและข้อเสนอแนะจากประชาชนในเขตเลือกตั้ง

ด้วยพระราชบัญญัติการเลือกตั้งสมาชิกสภาท้องถิ่นหรือผู้บริหารท้องถิ่น พ.ศ. ๒๕๖๒ และระเบียบคณะกรรมการการเลือกตั้งว่าด้วยการเลือกตั้งสมาชิกสภาท้องถิ่นหรือผู้บริหารท้องถิ่น พ.ศ. ๒๕๖๒ และที่แก้ไขเพิ่มเติม ได้กำหนดหลักเกณฑ์และวิธีการแบ่งเขตเลือกตั้งสมาชิกสภาท้องถิ่น ให้ผู้อำนวยการการเลือกตั้งประจำจังหวัดดำเนินการเกี่ยวกับการแบ่งเขตเลือกตั้งของแต่ละองค์กรปกครองส่วนท้องถิ่น โดยพิจารณาจากประกาศจำนวนราษฎรที่ผู้อำนวยการทะเบียนกลางประกาศในปีสุดท้ายก่อนที่จะมีการเลือกตั้ง (ณ วันที่ ๓๑ ธันวาคม พ.ศ. ๒๕๖๗) และในการแบ่งเขตเลือกตั้ง ให้จัดให้มีจำนวนราษฎรในแต่ละเขตเลือกตั้งใกล้เคียงกันมากที่สุดและพื้นที่ของแต่ละเขตเลือกตั้งต้องติดต่อกัน เว้นแต่ตามสภาพพื้นที่ขององค์กรปกครองส่วนท้องถิ่นทำให้ไม่อาจแบ่งเขตเลือกตั้งให้มีพื้นที่ติดต่อกันได้ จะกำหนดให้เขตเลือกตั้งมีพื้นที่ไม่ติดต่อกันเท่าที่จำเป็นก็ได้

เพื่อให้การแบ่งเขตเลือกตั้งสมาชิกสภาเทศบาลตำบลนาม่องเป็นไปด้วยความเรียบร้อย อาศัยอำนาจตามความในข้อ ๑๓ ของระเบียบคณะกรรมการการเลือกตั้งว่าด้วยการเลือกตั้งสมาชิกสภาท้องถิ่นหรือผู้บริหารท้องถิ่น พ.ศ. ๒๕๖๒ และที่แก้ไขเพิ่มเติม จึงประกาศรูปแบบการแบ่งเขตเลือกตั้งสมาชิกสภาเทศบาลตำบลนาม่อง จำนวน ๓ รูปแบบ เพื่อรับฟังความคิดเห็นและข้อเสนอแนะ จากประชาชนในเขตเลือกตั้ง รายละเอียดตามเอกสาร แนบท้ายประกาศนี้

ดังนั้น จึงขอเชิญชวนประชาชนในเขตเลือกตั้งแสดงความคิดเห็นและข้อเสนอแนะต่อรูปแบบการแบ่งเขตเลือกตั้งดังกล่าว ทั้งนี้ หากผู้ใดประสงค์จะแสดงความคิดเห็นและข้อเสนอแนะให้จัดทำความคิดเห็นและข้อเสนอแนะ ยื่นด้วยตนเองหรือทำเป็นหนังสือ ให้ผู้อำนวยการการเลือกตั้งประจำจังหวัดสกลนคร สำนักงานคณะกรรมการการเลือกตั้งประจำจังหวัดสกลนคร ที่อยู่เลขที่ ๓๕๗ ถนนสกลนคร - กาฬสินธุ์ ตำบลธาตุเชิงชุม อำเภอเมืองสกลนคร จังหวัดสกลนคร ๔๗๐๐๐ ภายใน ๑๐ วันนับแต่ประกาศ (ระหว่างวันที่ ๑๘ มกราคม ๒๕๖๘ ถึงวันที่ ๒๗ มกราคม ๒๕๖๘) โดยสามารถดาวน์โหลดข้อมูลรูปแบบการแบ่งเขตเลือกตั้งได้ทางเว็บไซต์ของสำนักงานคณะกรรมการการเลือกตั้งประจำจังหวัดสกลนคร (<https://www.ect.go.th/sakonnakon>)

จึงประกาศให้ทราบโดยทั่วกัน

ประกาศ ณ วันที่ ๑๘ มกราคม พ.ศ. ๒๕๖๘

(นางสาวจุชามาศ จันโท)

ผู้อำนวยการการเลือกตั้งประจำจังหวัดสกลนคร

เอกสารแนบท้ายประกาศสำนักงานคณะกรรมการการเลือกตั้งประจำจังหวัด สกลนคร
เรื่อง รูปแบบการแบ่งเขตเลือกตั้งสมาชิกสภาเทศบาล ตำบลนาม่อง อำเภอ กุดบาก
เพื่อรับฟังความคิดเห็นและข้อเสนอแนะจากประชาชนในเขตเลือกตั้ง

รูปแบบที่ ๑

เขตเลือกตั้งที่	จำนวนสมาชิก	ท้องที่ที่ประกอบเป็นเขตเลือกตั้ง	จำนวนราษฎร	หมายเหตุ
๑	๖	๔,๕,๖,๘,๑๐,๑๑,๑๓,๑๔,๑๗,๑๘	๖,๐๐๐	
๒	๖	๑,๒,๓,๗,๙,๑๒,๑๕,๑๖,๑๙	๖,๑๑๙	

รูปแบบที่ ๒

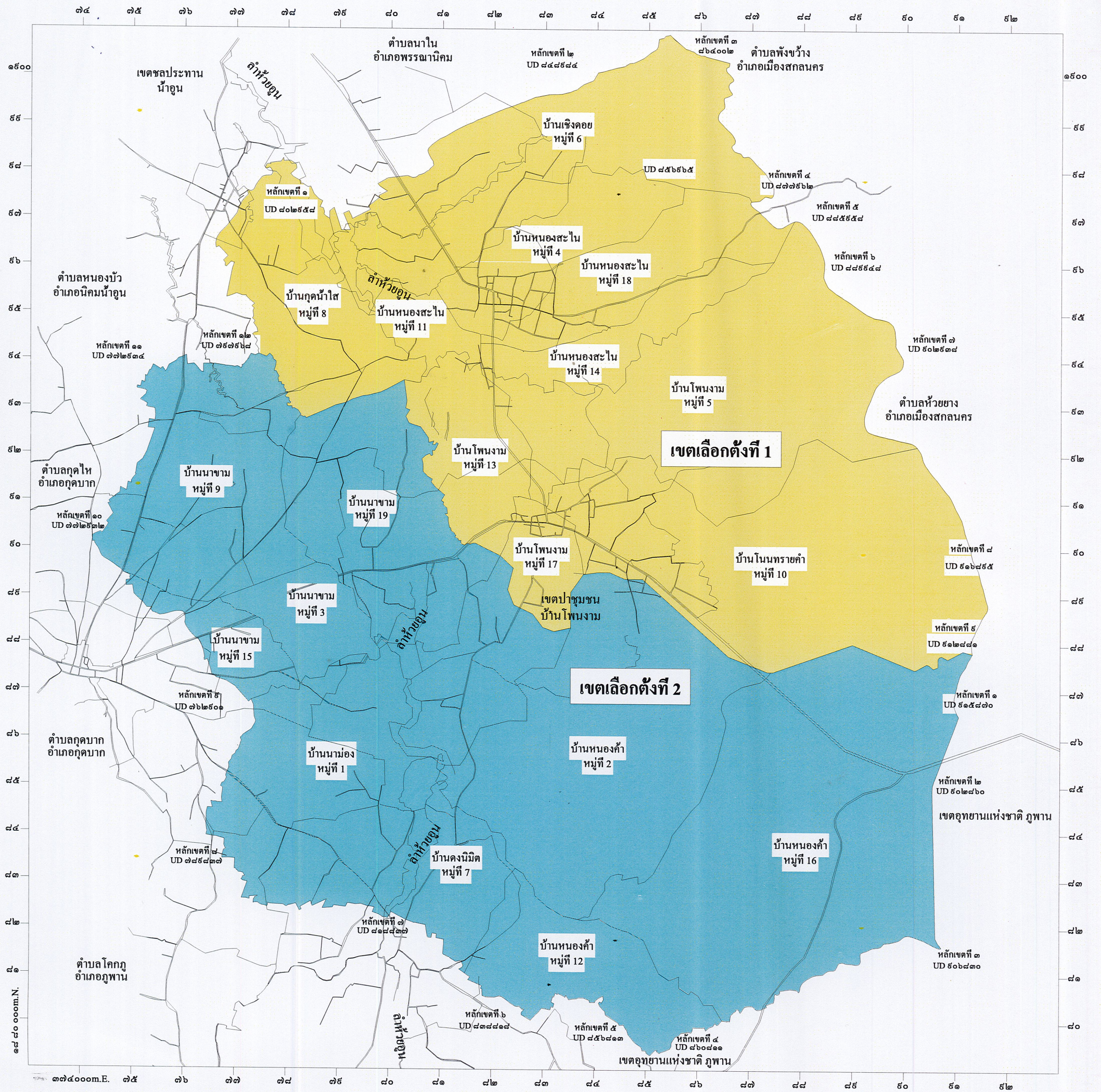
เขตเลือกตั้งที่	จำนวนสมาชิก	ท้องที่ที่ประกอบเป็นเขตเลือกตั้ง	จำนวนราษฎร	หมายเหตุ
๑	๖	๔,๕,๖,๘,๑๐,๑๑,๑๓,๑๔,๑๘,๑๙	๕,๘๒๓	
๒	๖	๑,๒,๓,๗,๙,๑๐,๑๒,๑๕,๑๖,๑๗	๖,๒๙๖	

รูปแบบที่ ๓

เขตเลือกตั้งที่	จำนวนสมาชิก	ท้องที่ที่ประกอบเป็นเขตเลือกตั้ง	จำนวนราษฎร	หมายเหตุ
๑	๖	๔,๕,๖,๘,๑๑,๑๓,๑๔,๑๗,๑๘,๑๙	๖,๐๑๓	
๒	๖	๑,๒,๓,๗,๙,๑๐,๑๒,๑๕,๑๖	๖,๑๐๖	

แผนที่แบ่งเขตเลือกตั้งสมาชิกสภาเทศบาลตำบลนาม่อง อำเภอกุศุมบัก จังหวัดสกลนคร

รูปแบบที่ 1



เขต 2 มากกว่าเขต 1 ผลต่าง 119

รูปแบบที่ 1					
เขตเลือกตั้งที่ 1			เขตเลือกตั้งที่ 2		
หมู่ที่	ชื่อหมู่บ้าน	จำนวนประชากร	หมู่ที่	ชื่อหมู่บ้าน	จำนวนประชากร
4	หนองสะโน	512	1	นาม่อง	1,032
5	โพนงาม	760	2	หนองคำ	691
6	เชิงคอย	313	3	นาขาม	369
8	กุดน้ำใส	704	7	ดงนิมิต	676
10	โนนทรายคำ	785	9	นาขาม	866
11	หนองสะโน	671	12	หนองคำพัฒนา	711
13	โพนงาม	708	15	นาขาม	484
14	หนองสะโน	680	16	หนองคำ	492
17	โพนงาม	386	19	นาขาม	798
18	หนองสะโน	481			
ทะเบียนกลาง(ถ้ามี)		-			
รวม		6,000	6,119		

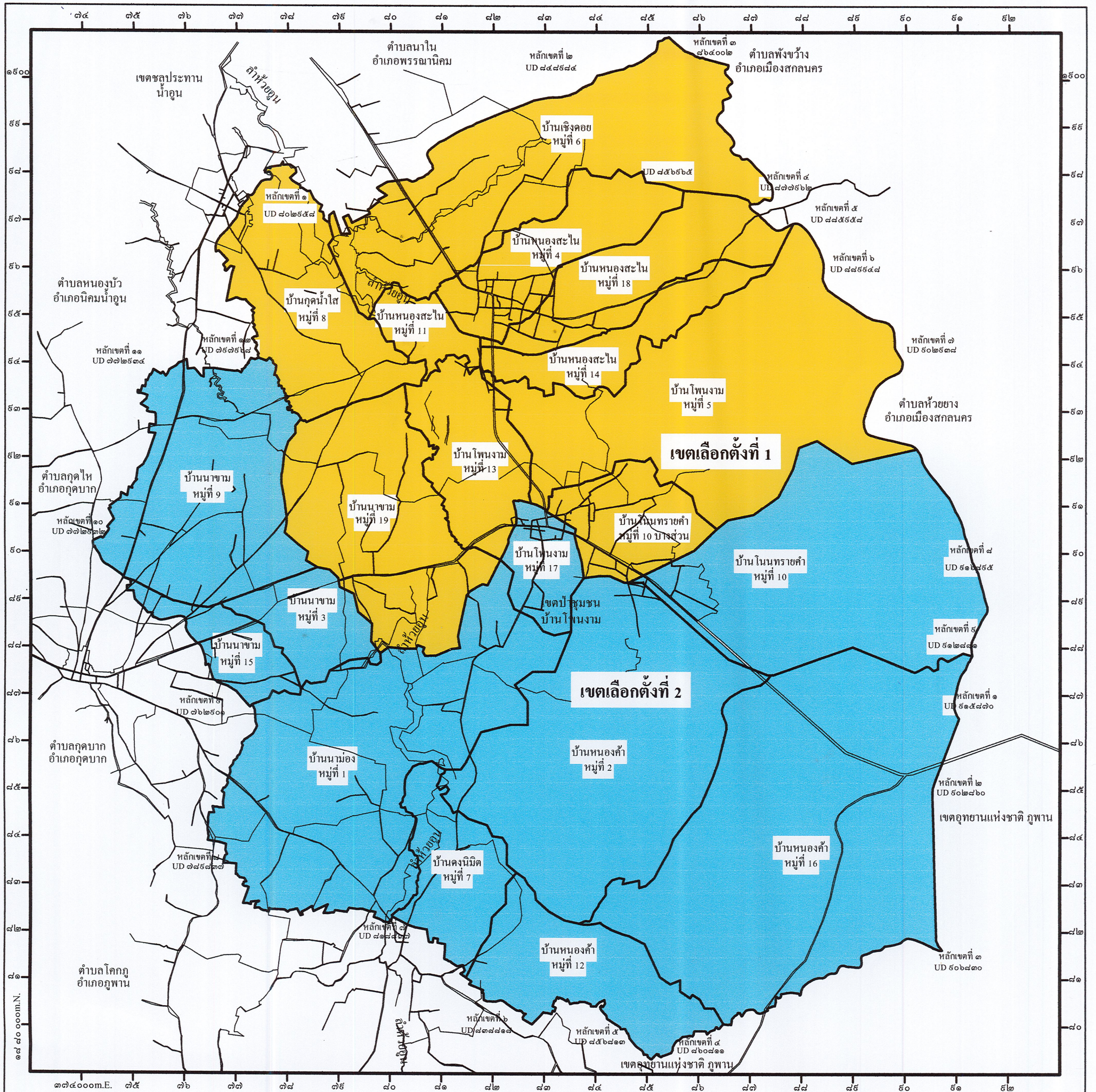
เครื่องหมาย

- เขตเทศบาล
- เขตจังหวัด
- เขตอำเภอ
- เขตตำบล เขตองค์การบริหารส่วนตำบล
- ทางหลวง ถนน ซอย
- สะพาน
- แม่น้ำ คลอง ห้วย
- อ่างเก็บน้ำ หนอง บึง
- สถานที่ราชการ
- โรงพยาบาลส่งเสริมสุขภาพ
- โรงเรียน
- วัด

- เขตเลือกตั้งที่ 1
- เขตเลือกตั้งที่ 2

แผนที่แบ่งเขตเลือกตั้งสมาชิกสภาเทศบาลตำบลนาม่อง อำเภอกุศบาก จังหวัดสกลนคร

รูปแบบที่ 2



เขต 2 มากกว่าเขต 1 ผลต่าง 473

รูปแบบที่ 2					
เขตเลือกตั้งที่ 1			เขตเลือกตั้งที่ 2		
หมู่ที่	ชื่อหมู่บ้าน	จำนวนประชากร	หมู่ที่	ชื่อหมู่บ้าน	จำนวนประชากร
4	หนองสะโน	512	1	นาม่อง	1,032
5	โพนงาม	760	2	หนองคำ	691
6	เชิงคอย	313	3	นาขาม	369
8	กุดน้ำใส	704	7	คดนิมิต	676
10	โนนทรายคำ บางส่วน	196	9	นาขาม	866
11	หนองสะโน	671	10	โนนทรายคำ บางส่วน	589
13	โพนงาม	708	12	หนองคำพัฒนา	711
14	หนองสะโน	680	15	นาขาม	484
18	หนองสะโน	481	16	หนองคำ	492
19	นาขาม	798	17	โพนงาม	386
ทะเบียนกลาง(ถ้ามี)		-			-
รวม		5,823			6,296

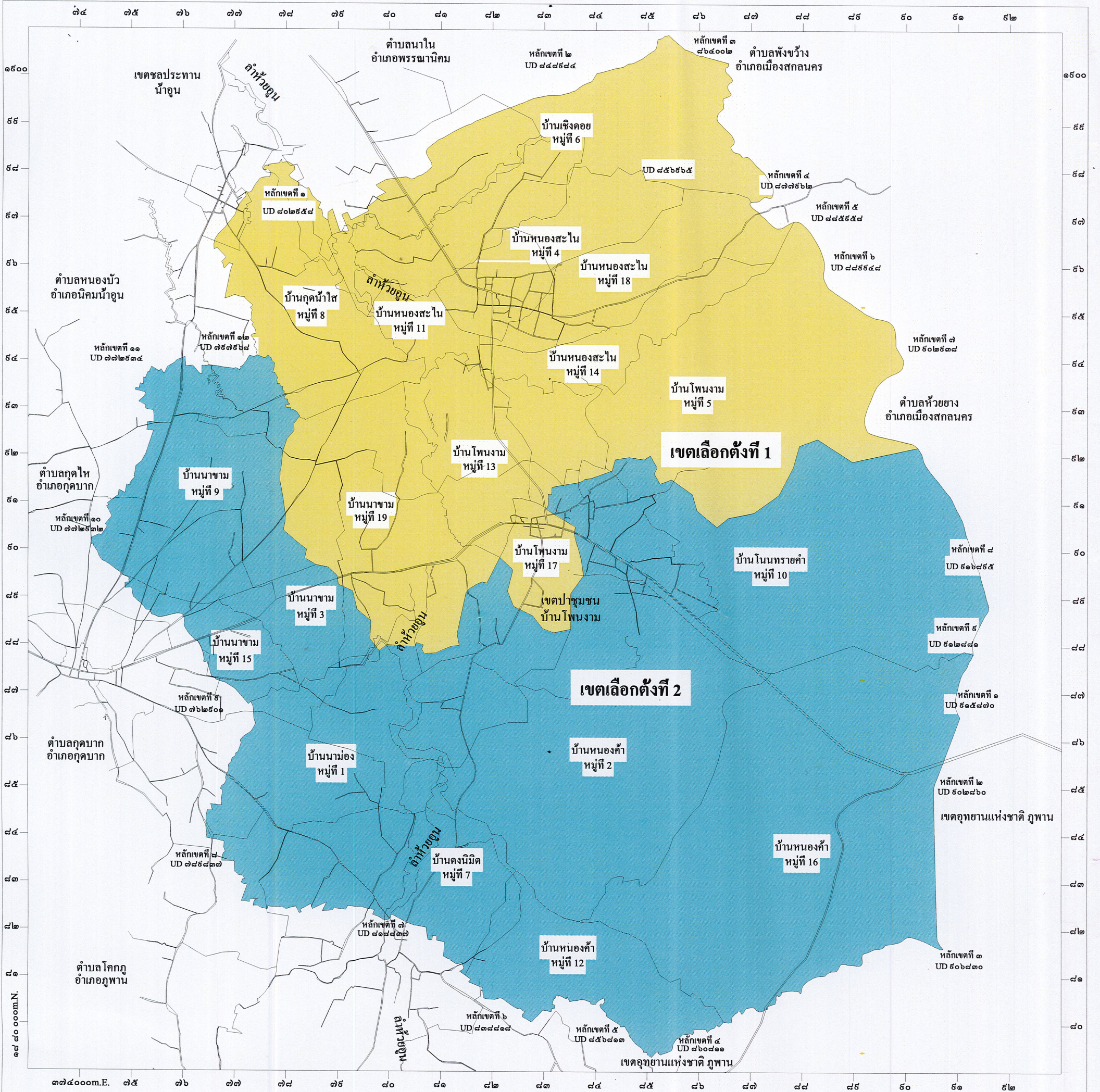
- เครื่องหมาย
- เขตเทศบาล
 - เขตจังหวัด
 - เขตอำเภอ
 - เขตตำบล เขตองค์การบริหารส่วนตำบล
 - ทางหลวง ถนน ซอย
 - สะพาน
 - แม่น้ำ คลอง ห้วย
 - อ่างเก็บน้ำ หนอง บึง
 - สถานที่ราชการ
 - โรงพยาบาลส่งเสริมสุขภาพ
 - โรงเรียน
 - วัด

เขตเลือกตั้งที่ 1

เขตเลือกตั้งที่ 2

แผนที่แบ่งเขตเลือกตั้งสมาชิกสภาเทศบาลตำบลนาเมือง อำเภอกุดบาก จังหวัดสกลนคร

รูปแบบที่ 3



*เขต 2 มากกว่าเขต 1 ผลต่าง 93

รูปแบบที่ 2					
เขตเลือกตั้งที่ 1			เขตเลือกตั้งที่ 2		
หมู่ที่	ชื่อหมู่บ้าน	จำนวนประชากร	หมู่ที่	ชื่อหมู่บ้าน	จำนวนประชากร
4	หนองสะโน	512	1	นาม่อง	1,032
5	โพนงาม	760	2	หนองค้ำ	691
6	เจียงคอย	313	3	นาขาม	369
8	กุดน้ำใส	704	7	คงนิมิต	676
11	หนองสะโน	671	9	นาขาม	866
13	โพนงาม	708	10	โนนทรายค้ำ	785
14	หนองสะโน	680	12	หนองค้ำพัฒนา	711
17	โพนงาม	386	15	นาขาม	484
18	หนองสะโน	481	16	หนองค้ำ	492
19	นาขาม	798			
ทะเบียนกลาง(ถ้ามี)		-			-
รวม		6,013			6,106

เครื่องหมาย

- เขตเทศบาล
- เขตจังหวัด
- เขตอำเภอ
- เขตตำบล เขตองค์การบริหารส่วนตำบล
- ทางหลวง ถนน ซอย
- สะพาน
- แม่น้ำ คลอง ห้วย
- อ่างเก็บน้ำ หนอง บึง
- สถานที่ราชการ
- โรงพยาบาลส่งเสริมสุขภาพ
- โรงเรียน
- วัด

- เขตเลือกตั้งที่ 1
- เขตเลือกตั้งที่ 2